Národný park Poloniny – najvýchodnejší slovenský národný park

Mgr. Iveta Buraľová, S-NP Poloniny

- **562 km Bratislava, 102 km Prešov**

Život v národnom parku

- Na území NP sa nachádza 10 obcí (ďalších 8 zasahujú svojim katastrálnym územím). Počet obyvateľov: 2 182.
- Najväčšia obec - Uličˇ (841 obyvateľov)
- Najmenšia obec - Príslop (50)
- Jalová (64), Kolbasov (69), Runina (77), Ruský Potok (136), Topoľa (149), Uličské Krivé (243), Nová Sedlica (259), Zboj (294)
- Sídlo národného parku – obec Stakčín



Poloniny – súčasť Karpát (najväčšie, najdlhšie, najčlenitejšie, najzakrivenejšie európske pohorie)

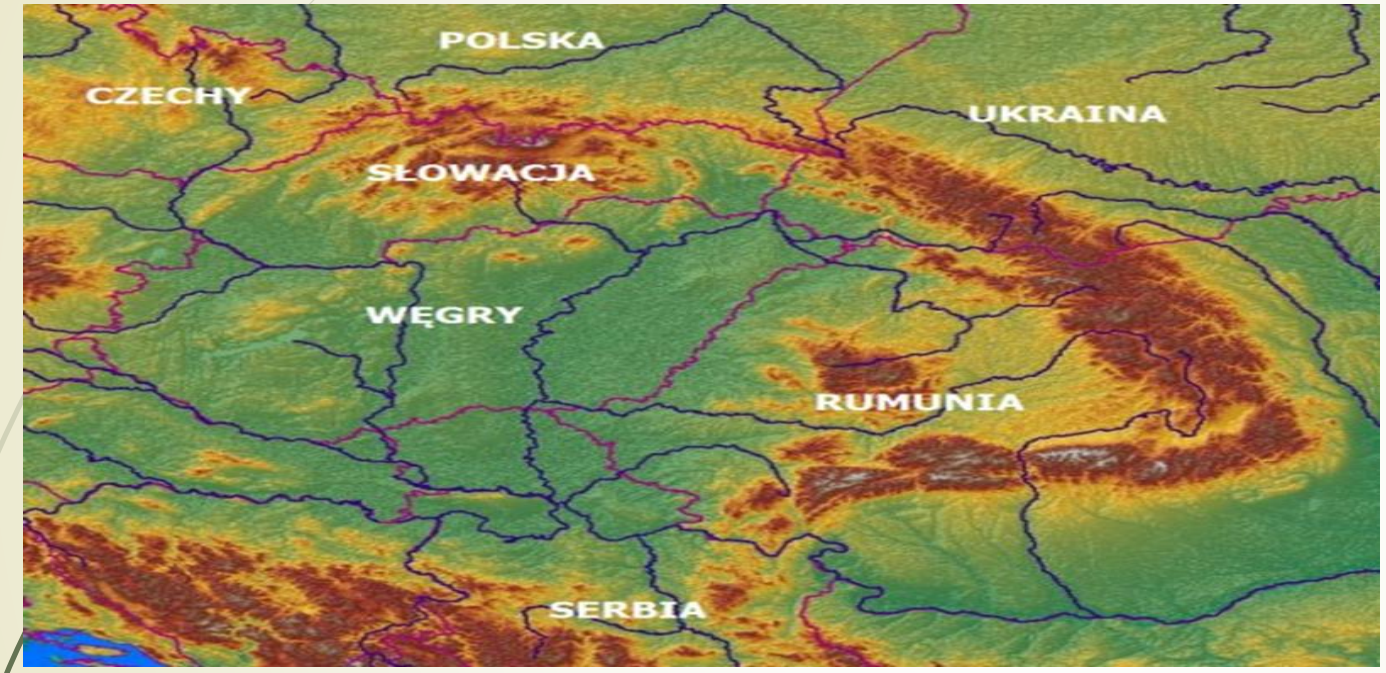

- Najvyšší bod Karpát – Gerlachovský štít (2 655 m n.m.)
- Z hľadiska geomorfologického členenia – súčasť Vonkajších Východných Karpát

Najvýchodnejšie slovenské miesto – Kremenec

...súčasť MBR Východné Karpaty

Poloniny – vysokohorské lúky nad hornou hranicou lesa

Helleborus purpurascens

Ranunculus carpaticus

Viola dacica

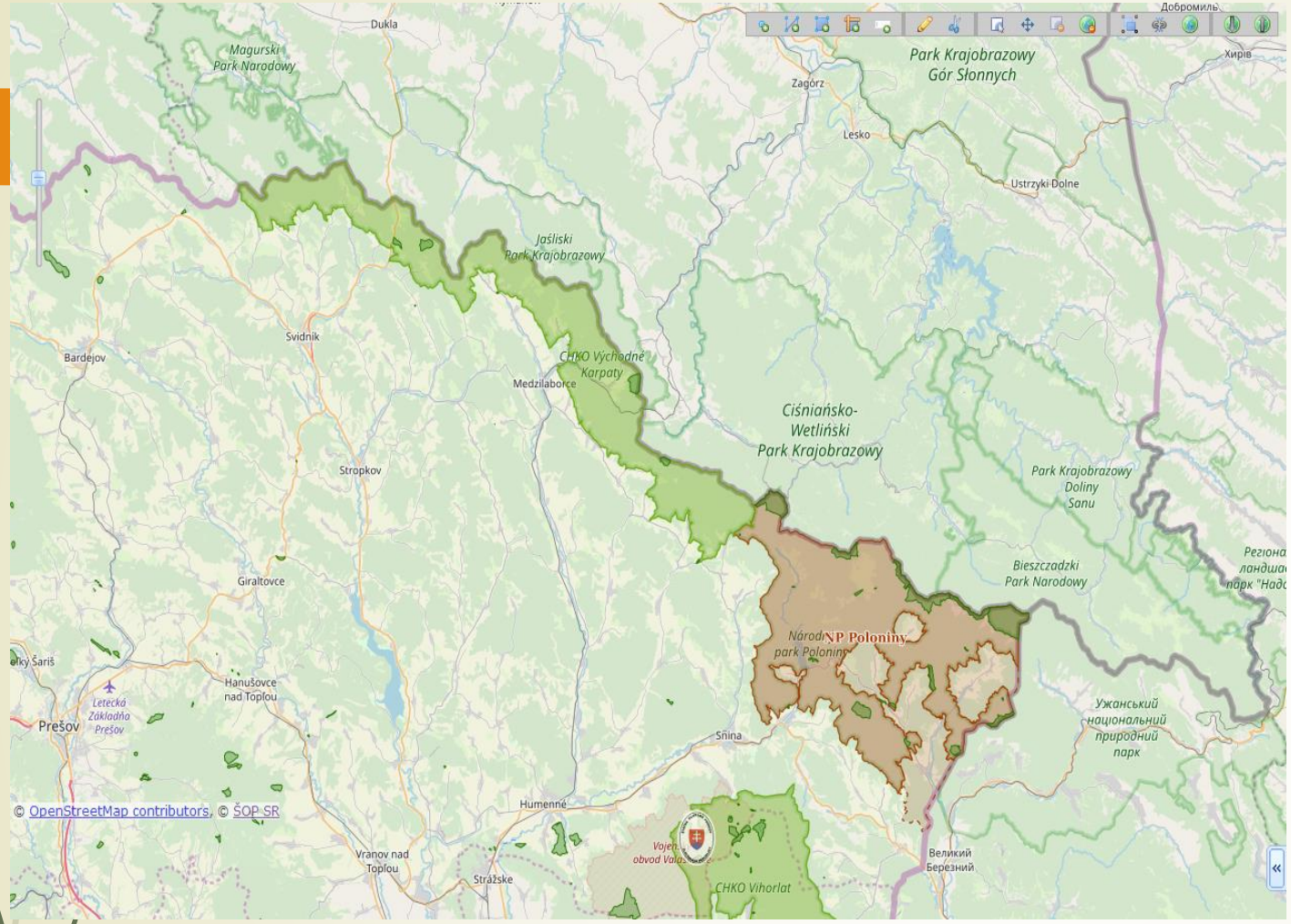

Rok 1977 – zriadená CHKO Východné Karpaty Vyhláškou MK SSR č. 70/1977 Zb. zo dňa 7. septembra 1977 na výmere 65 900 ha (a 30 910 ha ochranné pásmo).

Rok 1997 – územie CHKO Východné Karpaty rozdelené - prekategorizované, vyhlásený NP Poloniny Nariadením vlády SR č. 258 zo dňa 23.9.1997 s účinnosťou od 1.10.1997 na výmere 29 805 ha (a 10 973 ha ochranné pásmo)

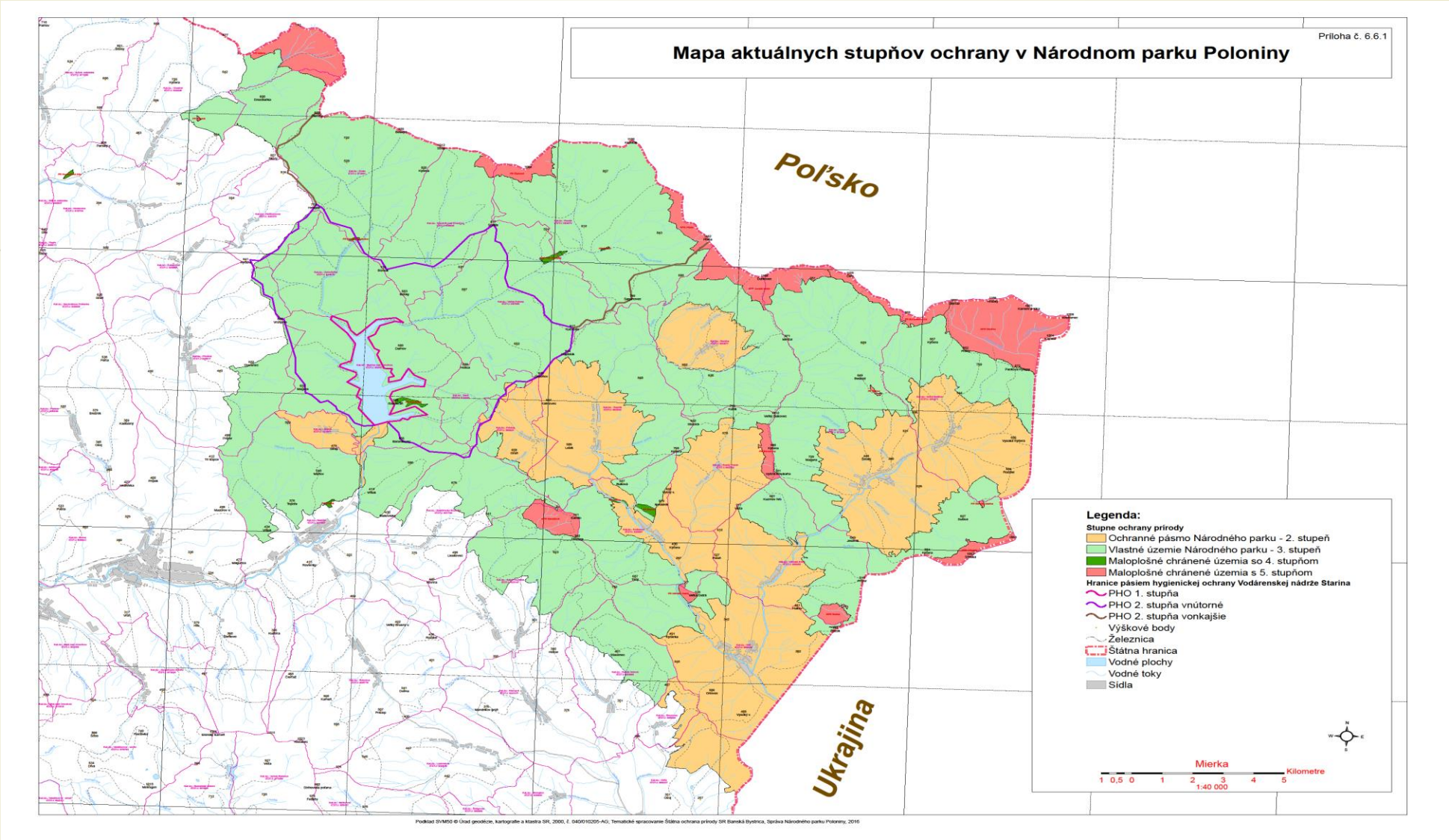

MCHÚ: 14 NPR, 7 PR, 1 PP, zaberajú 8,16 %

Jedľa + buk = jedľobučina = priateľstva v lese ☺
Fagus sylvatica + Abies alba = friendship in the forest ☺





Z histórie ochrany prírody

Z interiéru pralesa



Karpatské bukové pralesy - svetové prírodné

Vyhlásenie: rok 2007, Nový Zéland (Christchurch)

- rozšírenie: rok 2011, rok 2017 – **Staré lesy a pralesy Karpát a ostatných regiónov Európy** (12 krajín)
- **Slovenské komponenty:** Stužica, Havešová, Rožok, Vihorlat

Mŕtve drevo + huby = tajomná atmosféra starých lesov

Carabus variolosus

Rosalia alpina

(Bielzia coerulans

Zamenis longissimus

Rana temporaria

Salamandra salamandra

Dutinové hniezdiče – typickí obyvatelia starých lesov



Naše veľké šelmy

VN Starina – súčasť Polonín

Dediny boli zrovnané so zemou...



Vtáctvo pri VN Starina

Potápka chochlatá

Bučiak veľký

Beluša veľká

Potáplica stredná

Potápka malá

Reštitúcia – návrat zubra hrivnatého v roku 2004 do vysídlenej časti národného parku nad VN Starina

Náučné a turistické chodníky, oddychové lokality





Hodošík – najvyššie položený cintorín vojakov padlých v 1. sv. vojne na Slovensku (825 m n.m.)

NCH Ruské

Runina – Tri studničky – Ďurkovec





Vyhliadka nad Starinou

Uličské Krivé

Topoľa

Jalová

Ruský Potok

Dvere do Polonín – oddychovo-náučný areál v Uliči





Vtáčie hniezdo pri Uličke



ŠNCH K Mergancovmu kameňu



NCH Miroslava Poliščuka

Arpádova línia

NCH Rožok (Uličské Krivé, Ulič)

NCH Havešová (Kalná Roztoka)

Z Osadného cez Udavu na Balnicu po náučnom chodníku

Nová Sedlica - prales Stužica – Kremenec – Medová baba – Riaba skala

IS Nová Sedlica

Informačný bod v Zboji

Kolonické observatórium

Akcie v rámci významných dní, prednášky, exkurzie, súťaže...

Vtáčie záhrady

SVETOVÝ DEŇ VODY
22.MARCA

Deň Zeme – kultúrnovýchovný program

Deň Zeme – aktivity v školách i škôlkach

0123456

Na Správe NP Poloniny v Stakčíne

Čisté vody
a
netradičná výstava odpadkov v parku

OJAZDENÉ PNEUMATIKY JE MOŽNÉ OPÄTOVNE VYUŽIŤ. TÝM SA NA VÝROBU 1 TÓNY GUMOVÝCH VÝROBKOV UŠETRIA ASI 2 TÓNY ROPY.
AK DO PRÍRODY ODHODÍTE HLINÍKOVÚ PLECHOVKU ALEBO VIEČKO Z FLAŠE, NÁJDETE ICH TAM AJ PO 90 ROKOCH.

ODPADKY ZO STAKCINA PREČ!!!!

ODPADKY ZO STAKCINA PREČ!!!!

AK ODHODÍME POLYSTYRÉN A NENÁJDE SA NIKTO, KTO PRÍRODU OD NEHO „OSLOBODÍ", BUDE TAM NAVŽDY, PRETOŽE SA VÔBEC NEROZKLADÁ.
OBYČAJNÁ PODRÁŽKA Z GUMOVEJ ČIŽMY ČI TOPÁNKY „PREŽIJE" V PRÍRODE 50 – 80 ROKOV.

Deň stromov

Čarovný strom

Deň národných parkov
- Nebojme sa pralesa

Netopiere – fascinujúce i obávané



Zaznamenaný raritný druh: večernica Saviho (*Hypsugo saviho*)

Astronomický deň v Poloninách

Súťažná výstava
„Strom je veľký dom“

6 základných škôl spolu vytvorili: 229 umeleckých 3D výtvorov, 126 výkresov, 1 puzzle, 1 pexeso, 2 tajničky, originálnu patschovwork deku, 8 vankúšov, 132 stromov, 29 chrobákov, 49 sov 15, ďatľov, 73 druhov rôznych vtákov.

Pobyt pre víťazné školy v IS NS

Popletená príroda – výstava

NP Poloniny v 101 otázkach a odpovediach - XIV. ročník

Informačné stánky

Rozprávkové Poloniny

foto : Peter Filakovský

foto : Peter Filakovský

foto : Peter Filakovský



Exkurzie

„V tieni stromov sa naučíš to,
čo sa nikdy nenaučíš v škole.“
Sv. Bernardz Clarivaux

Ďakujem za pozornosť!